

1 Du parking, prendre la petite route vers Cabanès. Après 400m environ, tourner à gauche sur la route des lacs ; la suivre sur 500m. Obliquer à droite sur le chemin du Pigeonnier et immédiatement à gauche devant le portail de la propriété.

2 Remonter le long et au travers des vignes, longer le bois et rejoindre la petite route près de Pagèses. À « En Durand », continuer sur le chemin qui s'engage dans les bois puis qui longe les champs jusqu'à la route de Lourmet.

3 Ici, possibilité de variante courte (4 km) en prenant à gauche sur la route.

Prendre à droite. Après le Soulas, tourner à gauche vers Cante Merle.

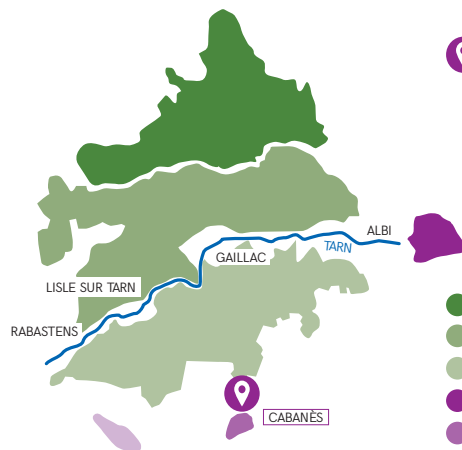
4 Après Cante Merle, prendre la piste à gauche jusqu'à En Soury. Poursuivre en face, traverser les bois et atteindre le carrefour de route près des vergers.

5 Tourner sur la route de gauche. À environ 500m, bifurquer à droite entre bois et vignes. Continuer pour atteindre un petit site aménagé offrant un beau panorama sur le domaine viticole.

6 Profiter du paysage puis redescendre au travers des vignes pour rejoindre le point de départ.



## LE VIGNOBLE DU GAILLAC



Le Bousquet  
81500 CABANÈS  
GPS : N 43°42'43,08"  
E 1°57'5,78"

- Plateau Cordais
- Rive Droite
- Rive Gauche
- Noyau de Cunac
- Zone de Cabanès
- Zone de Lavaur

## LES BONNES PRATIQUES

Les chemins de randonnée sont des chemins partagés.  
Chacun se doit de respecter les autres usagers de ces espaces.

- Prévoir une réserve d'eau par personne
- Se protéger du soleil ou du froid selon les saisons
- Respecter le milieu naturel et les propriétés privées traversées
- Refermer les clôtures après passage
- Respecter la vigne et le travail des vignerons
- En période de chasse, se renseigner auprès de la mairie

## POINTS D'INFOS

**Office de tourisme  
Lautrécois Pays d'Agoût**  
Rue du Mercadial  
81440 Lautrec  
05 63 97 94 41

**Bureau d'Information  
Touristique de Saint-Paul  
Cap de Joux**  
15, place Philippe Pinel  
81220 Saint-Paul Cap de Joux  
05 63 50 17 01

**Maison des vins de Gaillac**  
Abbaye Saint-Michel  
81600 Gaillac  
05 63 57 15 40

**Destinations Tarnaises  
& Espace randos**  
Hôtel Reynes - 14 rue Timbal  
81000 Albi  
05 63 47 73 06



Itinéraire aménagé par la Communauté de Communes du Lautrécois Pays d'Agoût et les vignerons de Gaillac avec l'appui technique du Comité Départemental de Randonnée Pédestre du Tarn et le soutien du Conseil départemental du Tarn.

ENORANDO

TARN



LA BIRADO

Cabanès

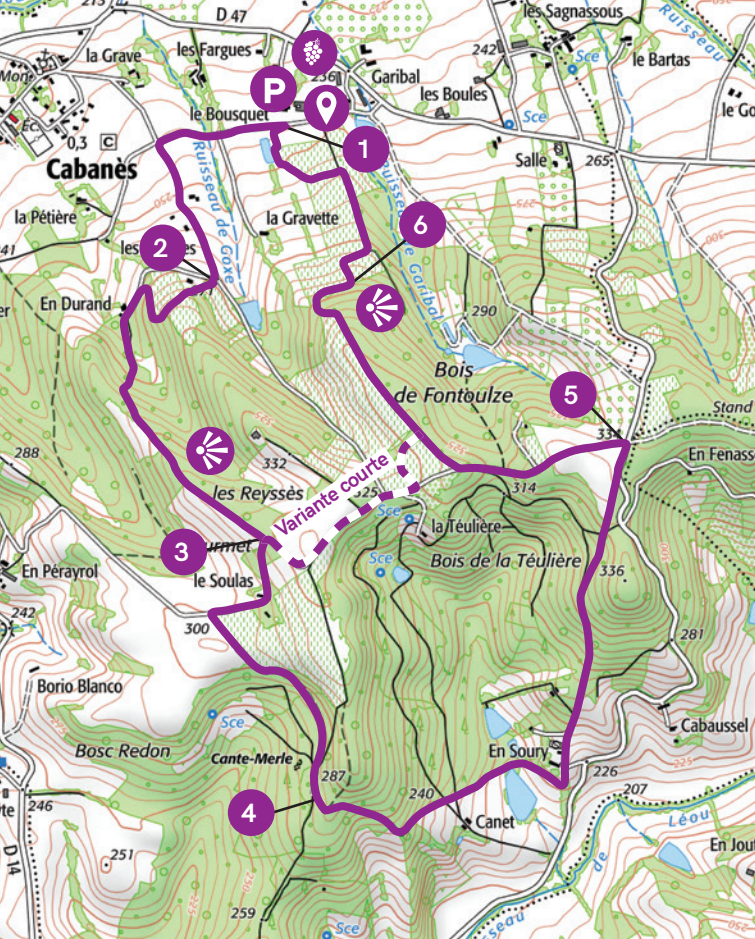
Echelle : 1/10 000 - Copie et reproduction interdites © IGN autorisation n° 222315 - Fabrication : Portier - Graphisme : Vérot - Crédits photos © GP ODAPP1 - © Raynaud photo

7,60  
KM

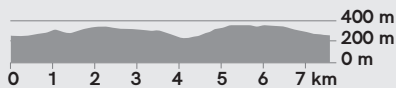
2 H

FACILE





### INFOS TECHNIQUES



ALTITUDE MINI : 242 m  
 ALTITUDE MAXI : 347 m  
 DÉNIVELÉ : +269 m



Retrouvez cette CEnorando® et les autres via ce QRCode. Fiche disponible en Office de tourisme et chez les vignerons.

### BALISAGE



TOURNER À GAUCHE

TOURNER À DROITE



MAUVAISE DIRECTION

BONNE DIRECTION

### LÉGENDE



DÉPART



PARKING



POINT DE VUE

## EN CHEMIN

Entre vignes et bois, cette belle et facile balade vous permettra de découvrir un vignoble particulier, de profiter de beaux panoramas, y compris sur les Pyrénées par temps très clair et de faire connaissance avec les différents outils ou équipements traditionnels qui émaillent une partie de cet itinéraire à la fois bucolique et pédagogique.



## UN VIGNOBLE PARTICULIER

Nous sommes ici dans le noyau d'Indication Géographique Protégée « Côtes du Tarn - Cabanès » qui regroupe également les communes de Briatexte et Graulhet. Petite zone nichée dans le sud du département, le terroir de Cabanès, à la fin du XIX<sup>e</sup> siècle, voyait les 2/3 de ses terres labourables affectés à la culture d'une vigne dont les 500 ha produisaient des vins reconnus de qualité. Les côteaux de Cabanès comptaient de nombreux vigneron indépendants et les vestiges de caves et d'infrastructures vigneronnes sont nombreux.

Aujourd'hui, un seul vigneron indépendant perpétue cette tradition sur un vignoble à la surface beaucoup plus modeste mais considéré comme une précieuse relique.

Ce vignoble tire sa particularité à la fois de sa position géographique au sud du département et à la nature d'un sol qu'on ne retrouve nulle part ailleurs dans l'appellation du Gaillac. Le climat dont il bénéficie se démarque du proche Gaillacois par l'atténuation des influences océaniques au profit d'influences climatiques marquées, notamment, par celle desséchante et chaude du vent d'Autan, comme celles qui règnent dans les collines du sud-tarnais et du Castrais.

Le sol de colluvions et de dépôts de pentes quaternaires est très riche en galets dont on connaît les effets physiques : ils favorisent l'accumulation de la chaleur lors de journée et la restitution de cette dernière pendant la nuit, permettant ainsi un bon drainage et participant à la régulation des apports en eau nécessaires au bon développement de la vigne.



## LE VIGNOBLE DU GAILLAC

Le vignoble apparaît à 50 km de Toulouse. Il commence aux limites de la Haute-Garonne et du Tarn, et s'étend, jusqu'aux confins de l'Albigeois.

Le Tarn, l'un des grands affluents de la Garonne, avec la Vère, organisent le vignoble en 3 tiers approximatifs, qui correspondent chacun à un terroir bien spécifique :

**LES TERRASSES ALLUVIALES DE LA RIVE GAUCHE** (sols de galets, sable et graviers),

**LES COTEAUX DE LA RIVE DROITE** (sols argilo-calcaires),

**LE PLATEAU CORDAIS** (sols calcaires).

Les conditions sont partout favorables à la culture de la vigne. Le climat associe pour le meilleur les influences océaniques et méditerranéennes. Gaillac est aussi balayé par le bienfaisant vent d'Autan, vent asséchant qui assure aux vignerons des récoltes extraordinairement saines.

Reconnu en AOC depuis 1938, le vignoble de Gaillac est un bastion des cépages anciens. Si partout les vignerons aiment à retrouver les vieux cépages qui parfois ont été laissés de côté, notre vignoble est de ceux qui n'ont jamais rompu avec leur histoire. Nos cépages font notre identité. Le Mauzac, le Loin de l'œil et l'Ondec pour les blancs, le Braucol, le Duras et le Prunelart pour les rouges.

La palette de nos vins est éclatante de profils et de goûts, comprenant vins blancs, rouges et rosés d'une grande fraîcheur, vins tranquilles et effervescents, vins secs et doux, tous unis par un même socle de cépages.



## DOMAINE VITICOLE À PROXIMITÉ



DOMAINE LES VIGNES DES GARBASSES  
 417 route des vignes 81500 Cabanès  
 05 63 42 02 05